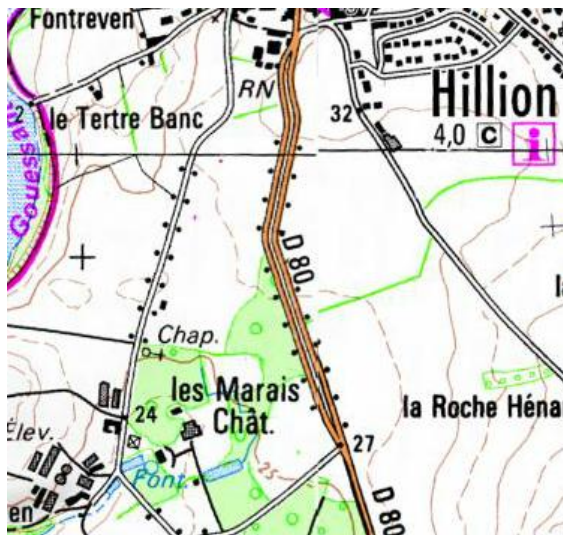
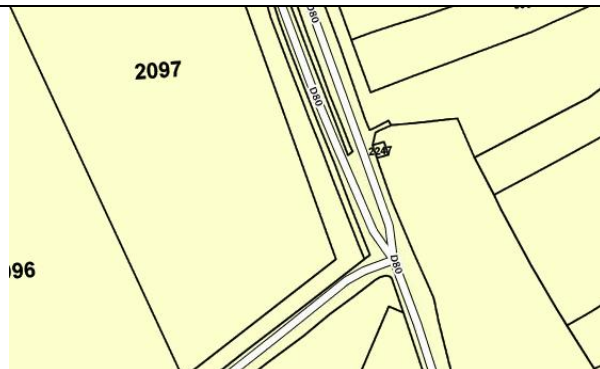






RABINE DES AUBIERS					
Catégorie	01	Sous-catégorie	11	Numéro	02
28/11/2016					
Localisation					
Adresse		Rabine des Aubiers- Chemin départemental n°80 De Saint-Trimoal à Hillion			
Extrait Plan IGN			Cadastre		
			 <p>Entrée rabine</p>  <p>Sortie rabine côté bourg</p>		
Vue vers le bourg					
					

Description	
En allant de Licellion au bourg de Hillion, à l'extrémité du mur de clôture du château des Aubiers, et sur toute la longueur du parc du château des Marais, la route d'accès au bourg de Hillion est bordée de chênes séculaires, sur une longueur de 800 mètres.	
Date de construction	XVI ^e siècle remaniée XX ^e siècle
Historique	
<p>C'est une ancienne coutume qui existait encore au XIX^e siècle. Certains propriétaires s'arrogeaient le droit de planter sur l'emprise même des chemins vicinaux, sous condition que ces arbres forment avenue et respectent certaines distances mentionnées dans la loi du 28 août 1792. Cette coutume a attribué aux propriétaires riverains des chemins publics la propriété des arbres existant sur ces voies.</p> <p>Une loi du 9 ventôse an XIII autorise la plantation d'arbres en bordure des chemins et sur le sol public, afin de favoriser le reboisement, à condition de respecter une largeur de voie de 6 mètres.</p> <p>Cette possibilité entraîne des conflits avec le Service de Ponts et Chaussées. Aussi, en 1836, une nouvelle loi sur la police des chemins vicinaux donne pouvoir aux préfets de mettre un terme à un usage jugé abusif.</p> <p>Afin de se libérer des soucis que les arbres occasionnaient à chaque tempête, Madame de Freslon propriétaire du château des Marais, limitrophe de la rabine des Aubiers (CD N°80) a fait don des arbres situées sur l'emprise de la route.</p> <p>Au XVIII^e siècle la rabine porte le nom de tracée des Aubiers</p>	
Extrait cadastre 1812	Plan Terrier 1787
	
Commentaires	
<p>Témoignage significatif du rôle joué par l'habitat nobiliaire dans la structuration de l'espace et du paysage, son intérêt paysager et esthétique lui confère une réelle valeur patrimoniale. Cette route à deux voies distinctes est emblématique de l'entrée au bourg de Hillion, et lui confère un caractère spécifique très apprécié par les habitants et les visiteurs de la commune.</p> <p>Le Conseil départemental en est pleinement conscient et a entrepris en 2017 et 2018 divers</p>	

travaux de restauration portant sur l'élimination des hêtres implantées dans un secteur humide qui conduisait à leur dépérissement, pour les remplacer par des chênes des marais. D'autres sujets d'essences diverses, en mauvais, ont été également supprimés et remplacés. Divers travaux d'élague ont été réalisés lors de cette opération.

Il existe plusieurs voies de ce type sur le territoire de la commune, notamment celui qui mène du château des Marais à une ancienne métairie dépendant du manoir, et le chemin qui relie le château de Bonabry et La Grandville.

Sources informations

http://fr.topic-topos.com/rabine-des-aubiers-hillion	http://inventaire-patrimoine.region-bretagne.fr/gertrude-diffusion/dossier/route-dite-rabine-des-aubiers/ace65135-ad0d-4f9c-a1ba-f08f65328b87
« Histoire d'Hillion » Tome 2 - Ernest Gaillard – Editeur : Tout l'fourbi	Source HPH



Statut juridique	Propriété de la commune
-------------------------	-------------------------