

CHATEAU DE LESCOBICHE

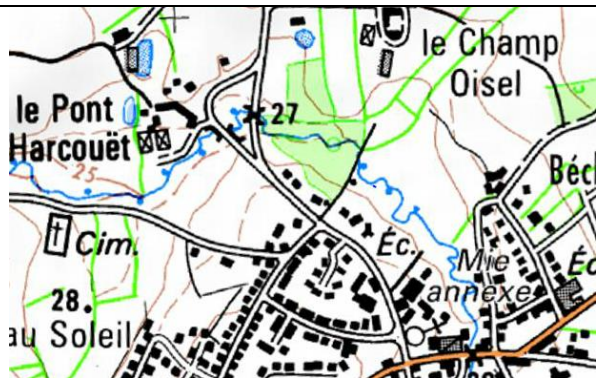
Catégorie 03 Sous-catégorie 03 Numéro 01

14/12/2016

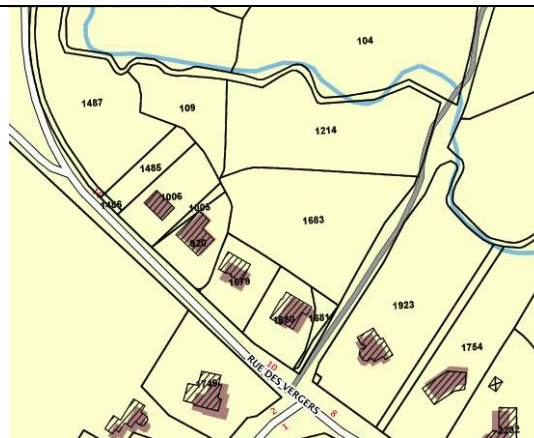
Localisation

Adresse Entre la rue des Vergers et le Cré, au droit de la rue du Châtel

Extrait Plan IGN



Cadastre



Vue aérienne du site



Description

Selon le Plan Terrier de 1787 (cf ci-après), il semblerait qu'il s'agisse d'une forteresse à quatre tours, cernée de douves, située entre la route allant de St René à Hillion, et le ruisseau du Cré. Le dernier plan date de 1673, et il en est fait mention dans le Plan terrier. L'emplacement est encore discernable, une partie des douves subsiste, mais l'environnement marécageux et la végétation envahissante ne permettent pas pour le moment de trouver des traces de fondation.

Date de construction XIIe ou XIIIe siècles ?

Historique

Dans un aveu daté de 1411 (voir la transcription ci-après), il est fait mention du château de Lescobiche près de Saint Renan.

Dans son « Histoire de Bretagne », Arthur de la Borderie écrit : « *En Haute-Bretagne, les Anglo-Bretons n'avaient que quelques places, mais fortes et dans des positions bien choisies pour gêner le parti adverse: au coeur même de l'apanage de Penthièvre, pour dominer la baie de saint Briec, Hillion, forteresse élevée par les anglais en regard de la tour de Cesson* ». Cette forteresse ne peut avoir que deux possibilités: l'église saint Jean-Baptiste ou le château de Cabiche.

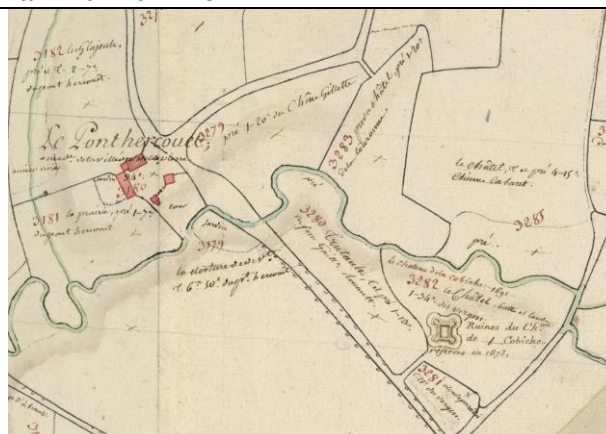
Ce château est cité par le Vicomte de la Messelière en 1933, parmi les tous premiers manoirs en pierre des Côtes du Nord. Il donne même en 1934 la date de sa destruction, vers 1420, après l'attentat des Penthièvre contre le Duc de Bretagne, Jean V, qui ordonna, par représailles la destruction des châteaux et places fortes de tous ceux qui s'étaient rebellés contre son autorité, notamment le château et les murailles de la ville de Lamballe.

Cela plaiderait en faveur de cette forteresse anglaise à Saint René. Les recherches sont à poursuivre.

Extrait cadastre 1812



Plan Terrier 1787



Anecdotes

On sait que les ruines ont toujours servi de carrière à bon compte. Et les ordres de démolition de forteresse d'opposants politiques étaient souvent suivis de l'autorisation d'aller puiser librement dans les décombres, pour la construction des maisons, en signe de reconnaissance apporté à leur Prince.

La date de 1420 correspond à l'époque de la construction du manoir voisin des Vergers. On aura probablement récupéré, pour cette construction, les meilleurs éléments de ces ruines. La rue du Châtel évoque le souvenir de ce château.

Transcription d'un aveu de 1411

* « De la ferme des terres et heritaiges sis pres Saint Renan, appellees les terres de Ysalleneuc, savoir est : une piece de terre gagnable, en clos, contenant le quart d'un journal de terre ou environ, sis en la desme de Saint Renan, pres le chasteau de Lescobiche, joignant d'un et aultre coste au chemin par ou l'en voit (va) de Saint Renan au bourc de Hillion. Item, une piece de terre, en clos, sis en celle desme, contenant 5 journalx de terre ou environ, joignant d'un coste au chemin par lequel l'en voit de Saint Regnan au bourg de Hillion, d'aultre coste au chemin par lequel l'en voit de la Ville Pierres au bourc de Saint Regnan. Item, une piece de terre, contenant 3 journalx de terre ou environ, joignant d'un coste a terres Thomas Urvoay, Olivier Morvan et Guillaume Loschespi, d'aultre coste es prez de monseigneur, appellees les prez de Yssalleneuc, lesquelx prez contindrent journee a 4 fauchours ou environ, joignant d'aultre part es terres Guillaume Aen et Guillaume Berthou. Item, une piece de terre appelee les Champs Cours, contenant 2 journalx ou environ, joignant d'un coste a la terre a la mere Rolland Enbaschon, d'aultre coste es dits prez. Item, une aultre piece de terre sis en celle desme, ou terroer de Bringolo, contenant les dous pars d'un journal de terre ou environ, joignant d'un coste a la terre Jehan Eschaibaust, d'aultre coste a la terre Guillaume Couespelle, quelles terres avoint este baillees par ferme a Perrot Cousmon ; Johan Urvoay ; Johan Morin et a Thomas de la Vigne, pour 9 ans qui ont commence au 15ème jour de septembre 1409, au pris par an , de 54 perrees de fourment ; s'en charge le dit recepveur de la ferme d'un an fini au 15ème jour de septembre 1411, de 54 perrees fourment. (A.D.22, 1 E-79, compte 1411-1412, f°25)

Sources informations

Paroisse de St René par l'Abbé Connan	« Histoire d'Hillion » Fascicule 3, par Ernest Gaillard - Editeur « Tout l'Fourbi »
Arthur de la Borderie « Histoire de Bretagne » Volume 3	AD 22, cote 1-E79
Statut juridique	Privé